

PREGUNTES DE LA CIUTADANIA I LES ENTITATS AL PLE DE MAIG 2021

ASSOCIACIÓ LA HORDA:

De: Leticia AlMo [mailto:letialmo@hotmail.com]

Enviat el: dijous, 13 de maig de 2021

Pregunta 1: MONTCADA ZONA LLIURE DE CAÇA

"La Màquia i La Horda vam fer la proposta de començar un procés per a demanar que Montcada sigui una zona lliure de caça.

Vam presentar la proposta per instància fa més de dos mesos sense obtenir cap mena de resposta per part vostra (tot i haver aconseguit més de 900 signatures de recolzament). Com que no vam rebre cap retorn sobre aquest tema ho vam plantejar al PLE del març i posteriorment de l'abril.

Quan se't planteja al PLE del mes d'abril la nostra consulta sobre el posicionament i futures accions per part de l'ajuntament i l'àrea de medi ambient per tal d'aconseguir que Montcada sigui zona de seguretat i un territori lliure de caça, la teva resposta va ser que "El municipi de Montcada i Reixac ja te la catalogació de zona de seguretat".

Voldríem saber en que et bases per a donar aquesta resposta, ja que amb la teva afirmació anul·les totalment la nostra petició perquè estaríem demanant una catalogació que ja existeix.

No sabem si ha estat resultat de una confusió o desinformació, ja que aquesta declaració no és veraç.

El terme municipal de Montcada i Reixac no és zona de seguretat, únicament el casc urbà ja que, com és evident, és il·legal a tot l'estat espanyol que els caçadors disparin dins d'aquest marge, però això dista molt de que el municipi sigui zona de seguretat.

En aquest mateix sentit i tal i com ens ha informat el Senyor Josep Lluís López Martín, Cap de Secció d'Activitats Sinèrgiques i Pesca Continental del Departament d'Agricultura, Ramaderia, Pesca i Alimentació:

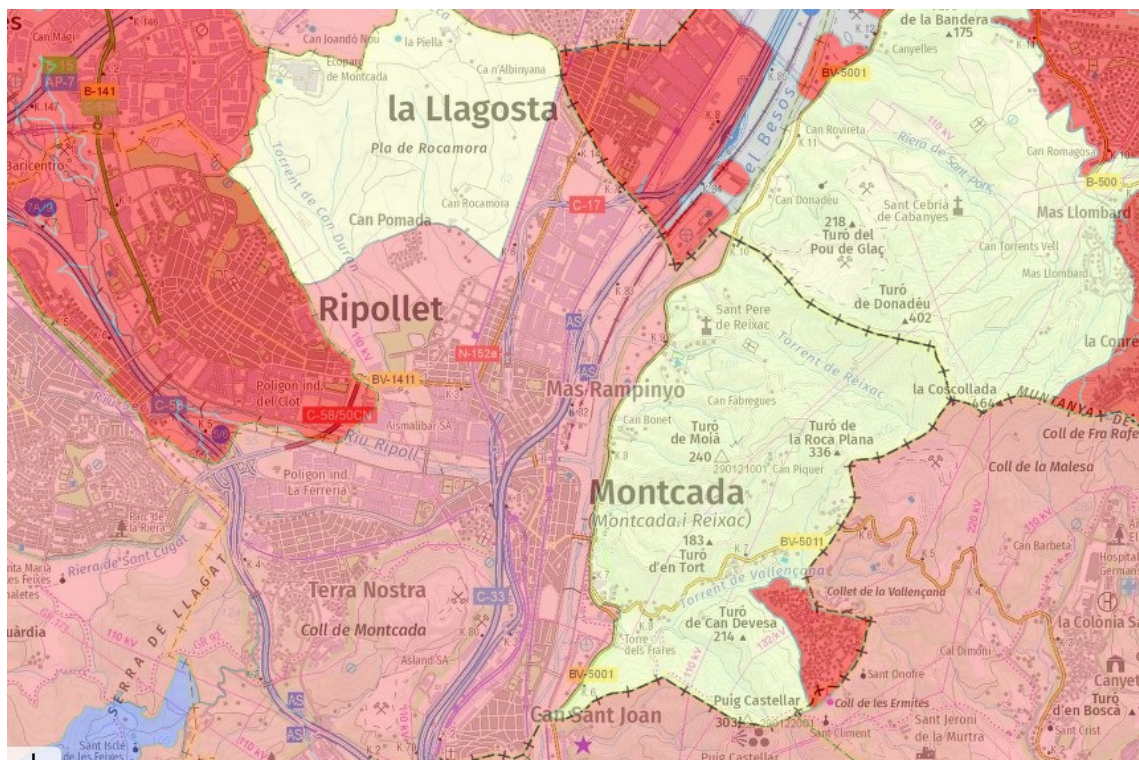
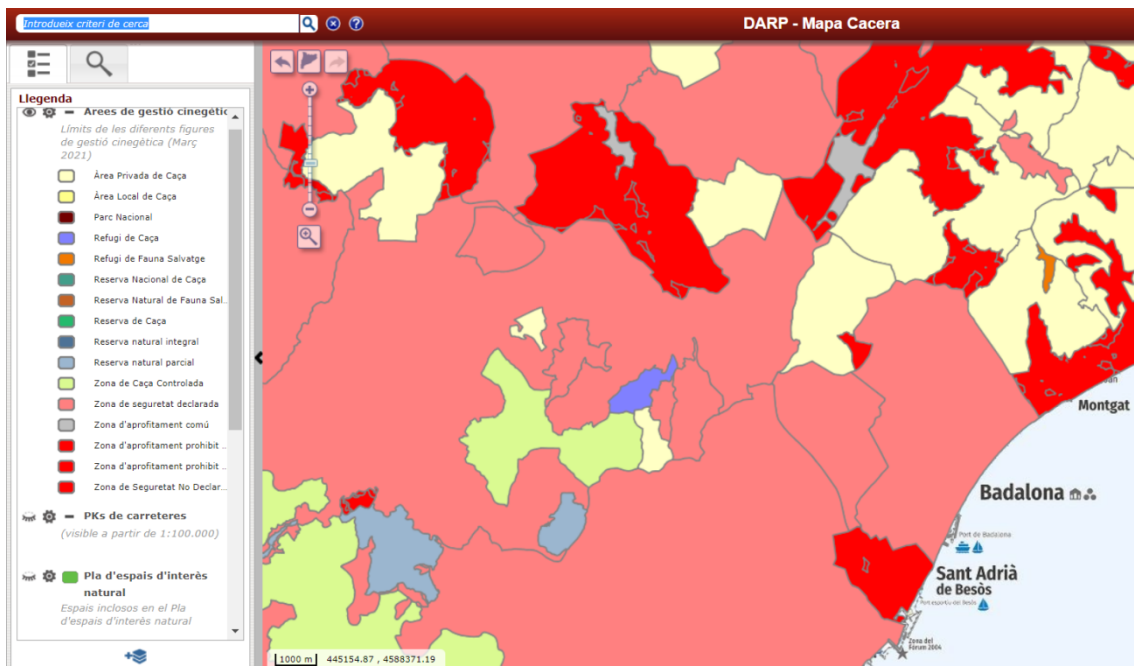
Montcada no només no és zona de seguretat sinó que dins el seu terme municipal té dos vedats privats de caça i una zona lliure de caça i, tal i com informa el sr. López "La declaració de zona de seguretat és incompatible amb una àrea privada de caça".

A banda d'aclarir que el terme municipal de Montcada no és zona de seguretat, des de el Departament ens informen "Actualment no tenim cap sol·licitud de creació de zona de seguretat al vostre municipi per part de cap entitat" fent referència a l'Ajuntament.

La teva afirmació al PLE, després de més de dos mesos i sense haver tingut cap mena de retorn per part vostre, a banda de menysprear i invalidar políticament la nostra proposta de demanar que Montcada sigui zona de seguretat i territori lliure de caça, confon a la ciutadania fent-li pensar que això que estan demanant no te sentit, ja que segons tu el que demanem ja està fet.

Ens pots aclarir a que es deu aquesta resposta i quines son les suposades accions que esteu fent des de Medi Ambient per tal d'eliminar els dos vedats.

Tal i com es pot veure en la imatge següent extreta del sistema d'informació geogràfica de la Generalitat de Catalunya (sig.gencat.cat/visors/Cacera):



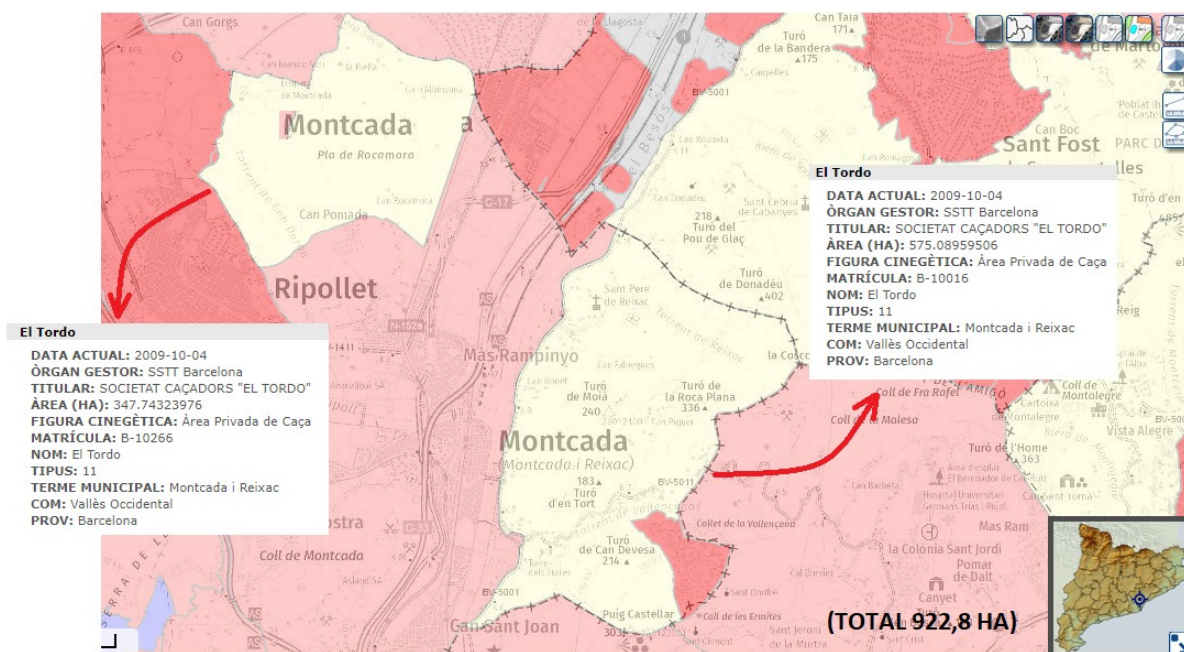
I, tal i com es recull en:

- Resolució de 20 de setembre de 1991, per la qual es declaren tres zones de seguretat situades als termes municipals de Cerdanyola del Vallès i Montcada i Reixac.
- Resolució de 16 d'abril de 1993, per la qual es declaren zona de seguretat, a l'efecte de la Llei de caça, els terrenys cinegètics d'aprofitament comú dins els termes municipals de Sant Cugat del Vallès, el Papiol, Molins de Rei, Sant Just Desvern, Cerdanyola del Vallès, Sant Feliu de Llobregat, Montcada i Reixac i Esplugues de Llobregat.
- Resolució de 2 d'abril de 2001, de la modificació de les resolucions de declaració de zones de seguretat, als efectes de la Llei de caça, de l'àmbit territorial de les comarques de Barcelona.

El terme de Montcada i Reixac, excepte els dos vedats, **ÉS ZONA DE SEGURETAT**.

I atenent a les **DATES DE REGISTRE** de les 2 Àrees privades de caça, amb drets cinegètics cedits a l'Associació de caçadors "EL TORDO", ambdues zones van ser declarades amb anterioritat a l'entrada en vigor de les Resolucions abans esmenades, concretament:

Matrícula	Data de creació	Superfície (Ha)	Aprofitament
B-10016	24/2/1972	524	Menor
B-10266	25/9/1975	427	Menor



Pregunta 2: CRITERIS ASSIGNACIÓ SUBVENCIÓ

Vam plantejar al PLE d'abril la mateixa pregunta que us hem fet des del mes de setembre de l'any passat, sobre quins son els **critèris** tècnics que va fer servir l'àrea de Medi ambient per a fer la **assignació de subvencions** a les entitats del municipi.

Ens ha sobtat molt la teva resposta ja que afirmes que s'ha fet seguint criteris tècnics. Quins?

En un inici ens vas dir que la repartició de subvencions la feia participació Ciutadana. Després de que vam continuar insistint i vam haver de preguntar-ho per instància, el Jordi Català ens va enviar un mail dient que pel tema de la pandèmia la repartició final de les subvencions s'havien fet per necessitats i no per criteris tècnics. També va comentar que li havíeu reduït la subvenció a totes les entitats, argument que no es veritat.

Hem consultat les assignacions totals de l'any 2019 i 2020. Als dos anys es manté en 4 el número d'entitats subvencionades. Respecte a les quantitats, i per això també volem saber els criteris d'assignació, la diferencia entre els dos anys varia molt per a cada entitat:

En les subvencions de l'any 2020:

- 1) ADF va obtenir 1500€ MÉS respecte a l'any 2019.
- 2) ACER va obtenir 600€ MENYS respecte a l'any 2019.
- 3) La Horda va obtenir 653€ MENYS respecte a l'any 2019.
- 4) AV. Can Sant Joan va obtenir 1270€ MÉS respecte a l'any 2019.

Ens ho podries aclarir també? si us plau.

I si tal i com dius, es va fer l'assignació de subvencions amb criteris tècnics, quins han estat aquests criteris? Ens podeu enviar la nostra assignació de punts segons els vostres criteris? ho hem demanat des de el setembre.

La subvenció de l'ADF, com la de Protecció Civil, és nominal i segueix la seva pròpia tramitació.

Les dades públiques són les que ja s'han facilitat i tal com ja es va informar, els criteris tècnics són els que consten a les bases. D'altra banda, l'any 2020 tal i com comenteu es van haver de reajustar algunes quantitats per raó de la pandèmia.

Pregunta 3: PROJECTES A LA RIERA DE SANT CUGAT

Com a entitat ecologista ens preocupa les **afectacions negatives que puguin tenir el projectes que es realitzaran a la Riera de Sant Cugat com a espai fluvial** (execució d'una vorera en paral·lel a la riera i neteja de vegetació i anivellat de la llera) Donat que la riera representa l'últim connector ecològic efectiu entre la Serra de Collserola i l'eix Ripoll-Besós, aquest espai té una importància crucial pel municipi i la regió.

Volem saber si aquesta importància ecològica s'ha tingut en compte al moment de definir els projectes i expressar el nostre interès en que aquestes actuacions s'aprofitin per afavorir una millora de l'estat ecològic de la riera. Entre d'altres volem saber quines espècies es pretenen plantar a la vorera i si es faran servir tècniques urbanístiques sostenibles, com ara els SUDS, paviments permeables, nodes de

biodiversitat etc. També ens agradaria poder consultar el projecte ja que ens preocupa la perspectiva des de la que s'hagi plantejat i ens oferim com a entitat assessora en els projectes urbanístics vinculats al medi natural.

Les obres que es pretén dur a terme a la riera de Sant Cugat -consistiran en el reperfilat de la llera i la retirada de residus i vegetació- són per garantir la seva capacitat hidràulica i respon a una demanda reiterada dels veïns/nes preocupats per la seguretat en cas d'avinguda.

Per realitzar aquestes obres s'ha sol·licitat el corresponent permís a l'Agència Catalana de l'Aigua i, amb l'aprovació del PEPNAT, informe al Parc de Collserola i es duran a terme complint els requeriment que s'hi fixin.